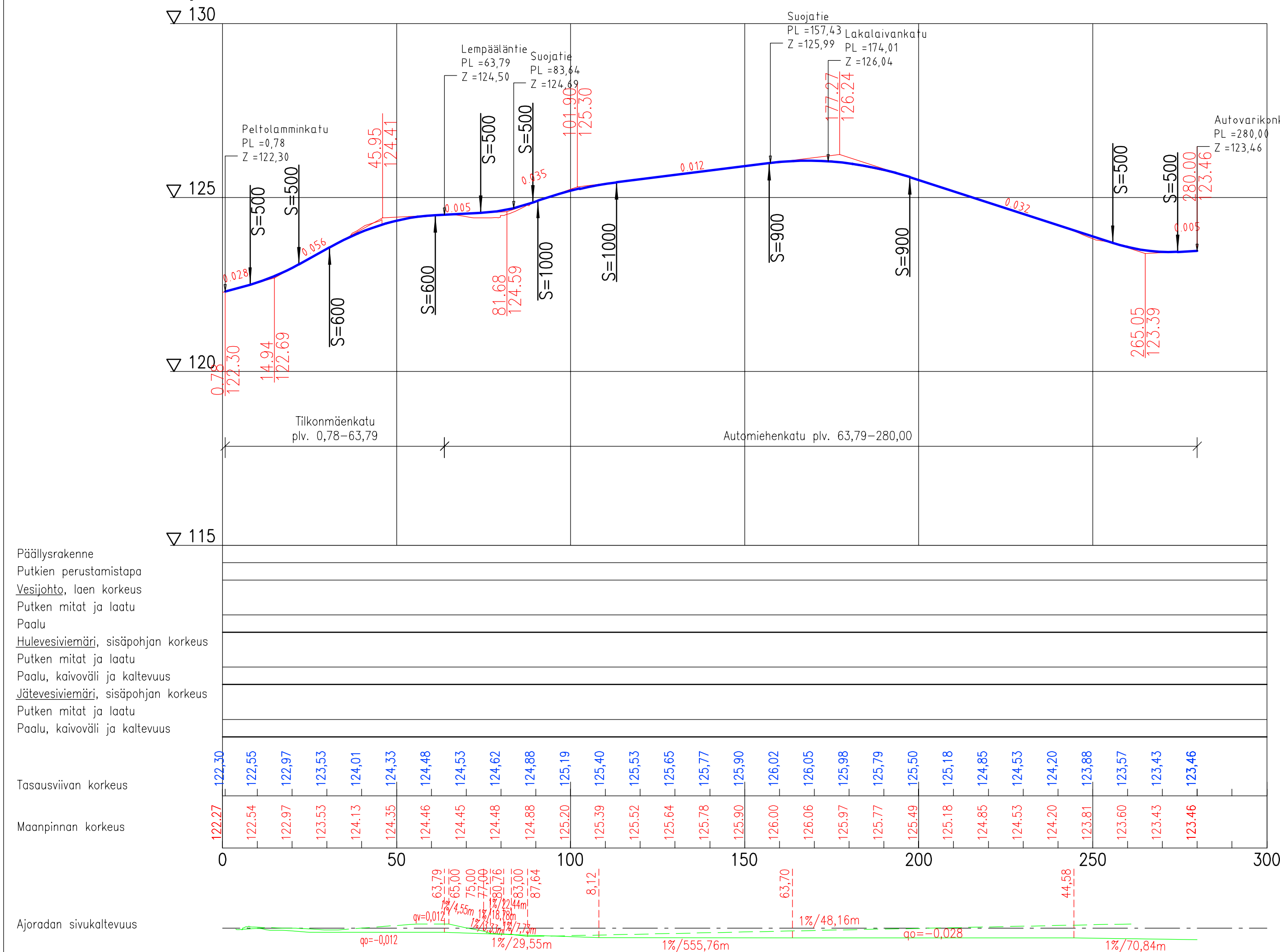


Tilkonmäenkatu ja Automiehenkatu

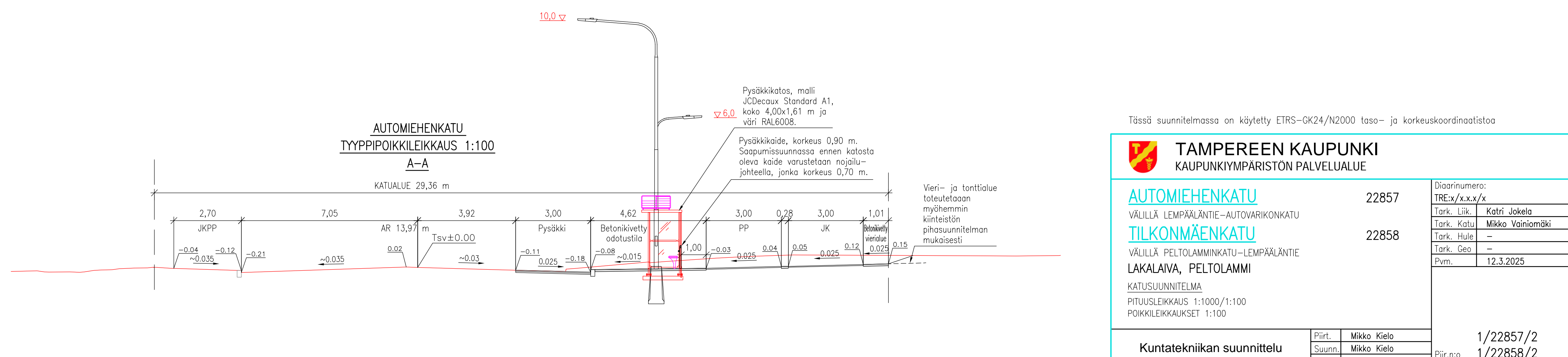
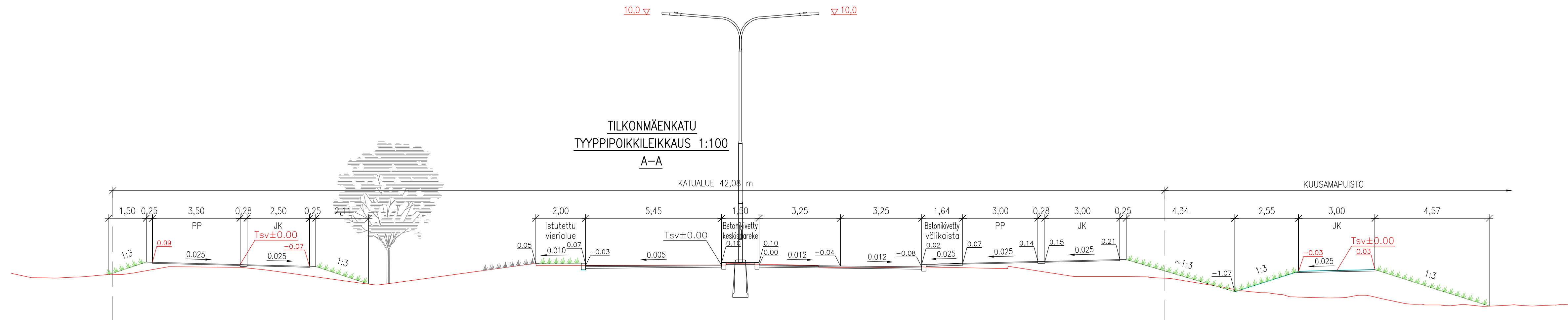


- Päälysrakenne
- Putkien perustamistapa
- Vesijohto, laen korkeus
- Putken mitat ja laatu
- Paalu
- Hulevesiviemäri, sisäpohjan korkeus
- Putken mitat ja laatu
- Paalu, kaivoväli ja kaltevuus
- Jätevesiviemäri, sisäpohjan korkeus
- Putken mitat ja laatu
- Paalu, kaivoväli ja kaltevuus

Tasausviivan korkeus

Maanpinnan korkeus

Ajoradan sivukaltevuus



Tässä suunnitelmassa on käytetty ETRS-GK24/N2000 taso- ja korkeuskoordinaatistoa

**TAMPEREEN KAUPUNKI**  
KAUPUNKIYMPÄRISTÖN PALVELUALUE

<b>AUTOMIEHENKATU</b> VÄLILLÄ LEMPÄÄLÄNTIE-AUTOVARIKONKATU	22857	Diaarinumero: TRE:x/x.x/x/x
<b>TILKONMÄENKATU</b> VÄLILLÄ PELTOLAMMINKATU-LEMPÄÄLÄNTIE	22858	Tark. Liik. Katri Jokela
LAKALAIVA, PELTOLAMMI		Tark. Katu Mikko Vainiomäki
KATUSUUNNITELMA		Tark. Hule -
PITUUSLEIKKAUS 1:1000/1:100 POIKKILEIKKAUKSET 1:100		Tark. Geo -
		Pvm. 12.3.2025

Kuntatekniikan suunnittelu	Piirt.	Mikko Kielo	1/22857/2	
	Suunn.	Mikko Kielo		1/22858/2
	Tark.	Jouni Sivenius		
	Piir.n:o			